



Parcela

Kraj: Liberecký kraj
Okres: Jablonec nad Nisou
Obec: Harrachov

Katastrální území: Harrachov
Parcela: 753/10
Typ parcely: Pozemková

Riziková zóna pro vybranou parcelu

Zóna 1

zóna se zanedbatelným nebezpečím výskytu povodně/ záplavy.

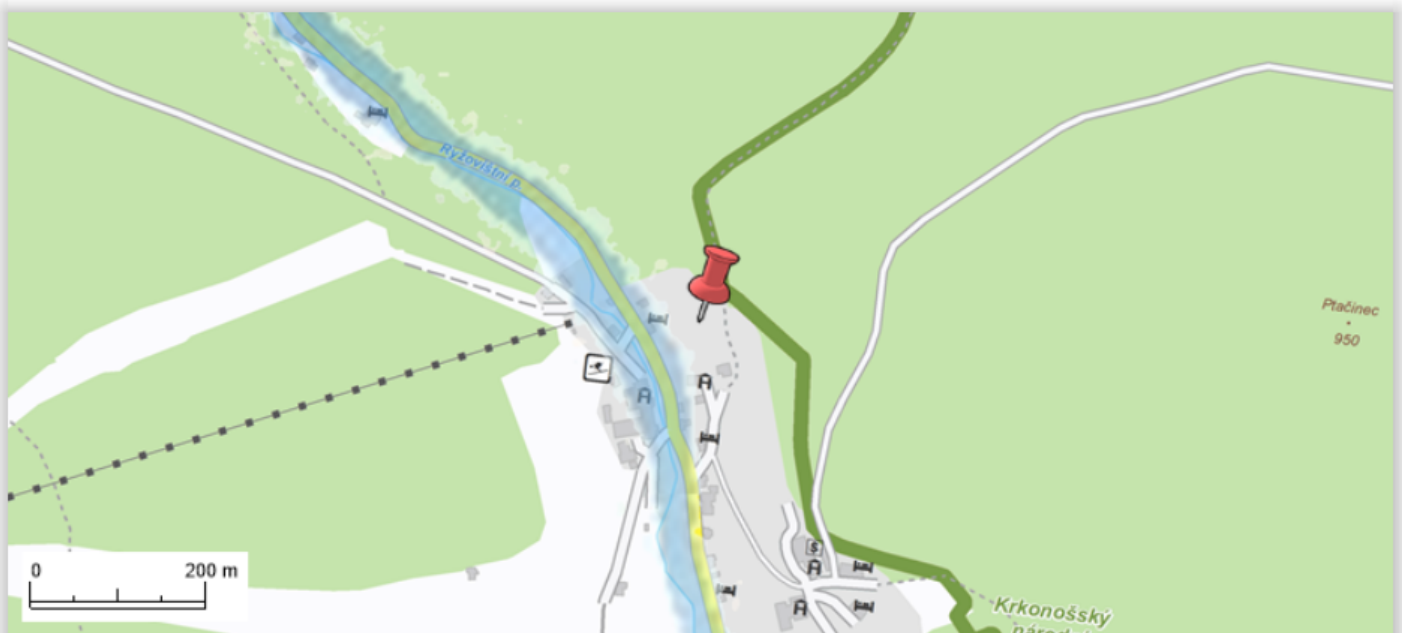
Doplňující informace

Souřadnice S-JTSK: X: -660946 **Y:** -977738

Souřadnice GPS: N: 50°45'52,89" **E:** 15°26'40,62"

Kód parcely 1029405631 (dle registru RÚIAN)





Přesnost: parcela byla zaměřena s přesností na definiční bod



Copyright © 2022 CEDA Maps a. s.

Vysvětlivky pojmů

Na základě vyhodnocení všech aspektů jsou definovány 4 tarifní povodňové zóny podle míry nebezpečí výskytu povodní:

-  **Zóna 1** – zóna se zanedbatelným nebezpečím výskytu povodně/ záplavy.
-  **Zóna 2** – zóna s nízkým nebezpečím výskytu povodně/ záplavy.
-  **Zóna 3** – zóna se středním nebezpečím výskytu povodně/ záplavy.
-  **Zóna 4** – zóna s vysokým nebezpečím výskytu povodně/ záplavy.

Souřadnice S-JTSK (Systém jednotné trigonometrické sítě katastrální) - geodetický souřadnicový systém používaný v ČR

Kód parcely - předávací kód parcely dle registru RÚIAN

Poskytovatel služby: Intermap Technologies, s.r.o. Více informací na www.intermap.cz.

INTERMAP